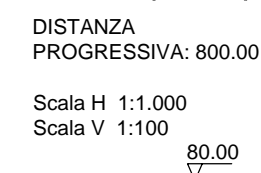


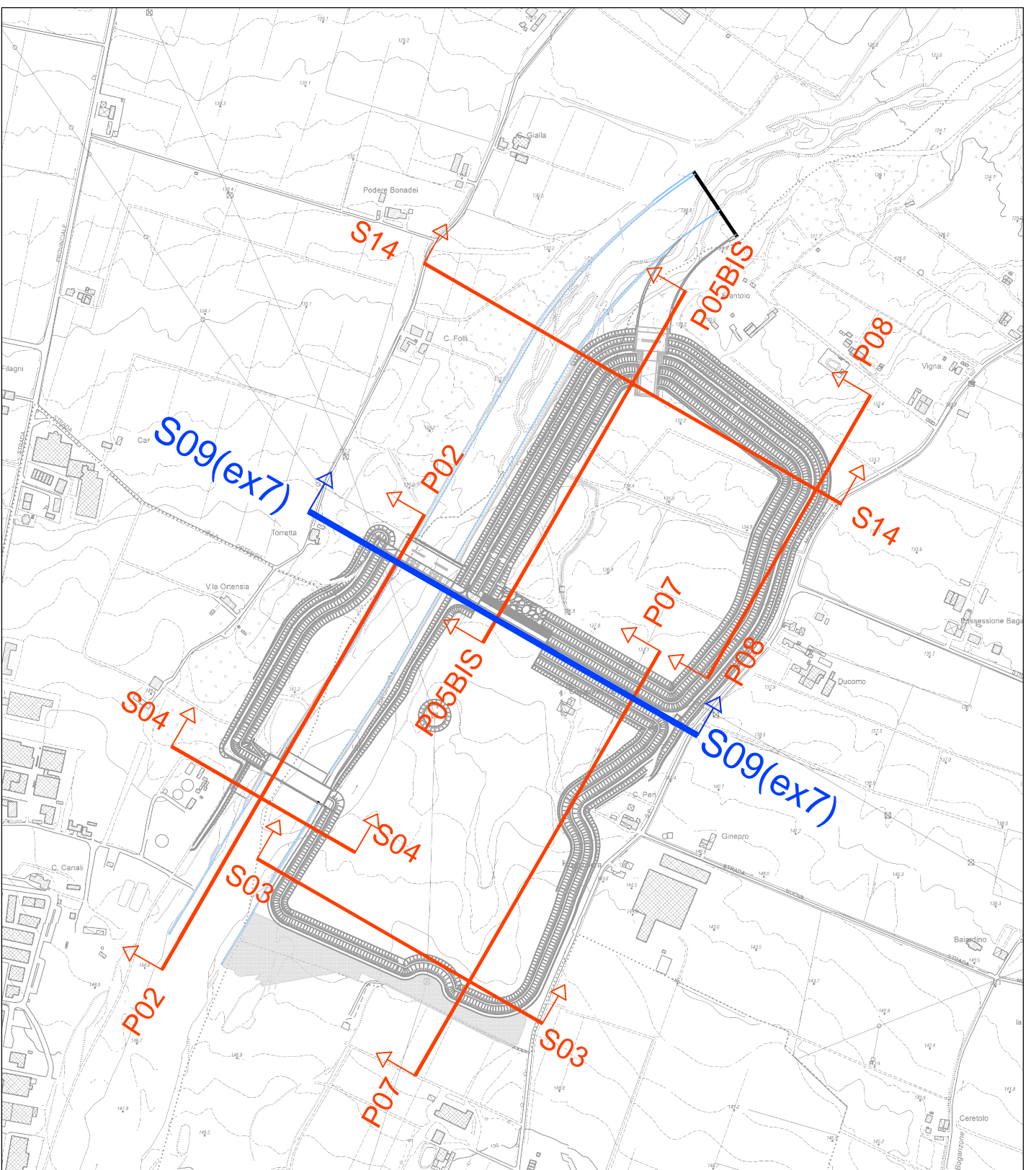
Scala orizzontale 1:1'000
Scala verticale 1:100



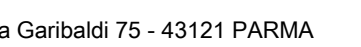
Litologie			
G	Ghiaia	S	Sabbia
A	Argilla	L	Limo

La lettera maiuscola indica la componente principale
 Le lettere minuscole indicano le componenti secondarie

KEY PLAN
Scala 1:10.000



IL RESPONSABILE DELL'ATTIVITA' SPECIALISTICA
Prof. Ing. Francesco Colleselli
(documento firmato digitalmente)



**CASSA DI ESPANSIONE DEL TORRENTE BAGANZA
NEI COMUNI DI FELINO, SALA BAGANZA,
COLLECCHIO E PARMA (PR-E-1047)**



B	05/2017	Emissione nell'ambito dell'istruttoria VIA - RER e MIT - DGD	IC	FC	DC
A	10/2016	Prima emissione	VB	FC	DC
INDICE	DATA	MODIFICHE	DISEGN.	CONTR.	APPROV.

GEOLOGIA, IDROGEOLOGIA E GEOTECNICA
PROFILI GEOLOGICI E GEOTECNICI
SEZIONE LUNGO S09 (EX 7)

MAJONE & PARTENARI PROGETTAZIONE GENERALE ED ESECUTIVA MAJONE & PARTENARI 02/92101101/02/92101102	MANISSE STUDIO DI IMPATTO AMBIENTALE AMBITA S.r.l. studio di ingegneria ambientale	MANISSE ASPETTI GEOLOGICI ED IDROGEOLOGICI E&G ingegneri c.s.r.s.
Prof. ing. Ugo Majone	Dott. Arch. Giorgio Neri	Dott. Geol. Giovanni P.
Dott. ing. Denis Gentili	Dott. Arch. Gaetano Neri	Dott. Geol. Maurizio P.
Dott. ing. Roberto Giamberini	Dott. Arch. Alessandro Ravera	Dott. Geol. Monica Valeri
Dott. ing. Nicole Pessarelli	Dott. Arch. Carlo Adelfo Sabatino	Dott. Geol. Anna
Dott. ing. Michele	Dott. Arch. Dea Piro	Dott. Geol. Maria
Dott. ing. Gaetano Di Franco	Dott. Arch. Daniele Piscitunno	Dott. Maria Malocci
	Dott. Arch. Costantino	

tt. Ing. Denis C

Ing. Mirella V.

CONSULENTI:	
MODELLAZIONE FORICA E NUMERICA	ASPETTI ARCHEOLOGICI

DICATeA - Università degli studi di Parma
(Prof. ing. Paolo Mignosa)

CODICE ELABORATO: _____

B	A	G	2	0	3	G	E	O	D	P	R	0	2	B
---	---	---	---	---	---	---	---	---	---	---	---	---	---	---

ID (1)	CAP. (2)	TPO (3)	DOC. (4)	PROGR. (5-6)	REV. (7)
--------	----------	---------	----------	--------------	----------

OTTOBRE
2016